



Kernzonenplan Seeb

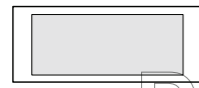
vom 25. September 2006
(Datum der Festsetzung durch die Gemeindeversammlung)

Die Wiedergabe des Kernzonenplanes ist ohne Rechtsverbindlichkeit.

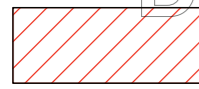
Legende



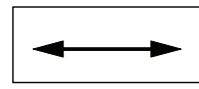
Perimeter Kernzone



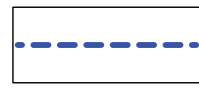
graue Gebäude



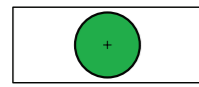
Bereich für Neubauten



zwingende Firstrichtung

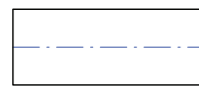


Baubegrenzungslinie

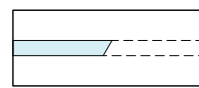


wichtige Bäume

Informelle Angaben



Baulinien gemäss Baulinienplan



öffentliche Gewässer;
offen, in Dole

0 m 20 50 100 m

