Winkel

Kanton Zürich

Tempo 30

MASSNAHMENPLAN
Zone Winkel

1:1000

Beschluss Gemeinderat / Information Bevölkerung

SUTER VON KÄNEL WILD
Planer und Architekten AG
Förrlibuckstrasse 30, 8005 Zürich
+41 44 315 13 90, www.slw.ch

37669 - 22.8.2024

Bauliche Massnahmen
zur Unterstützung des Verkehrsregimes Tempo-30-Zone
(Festsetzung durch die Gemeinde)

Betonelemente siehe Detailplan
- Einengung mit Abweisblech (1.80 Meter)
- Einengung mit Abweisblech (1.45 Meter)
- Einengung mit Abweisblech (1.10 Meter)

Schwelle mit Schachbrettmarkierung (VSS 640851 5.12 Abb. 7)

Massnahmen der funktionellen Verkehrsanordnung
(Verfügung durch die Kantonspolizei/DS)

- Tempo 30 Zone
- Strassen, auf welchen künftig die Tempo 30 Signalisation gilt
- Signalsteile Zone 30 Anfang (A) und Ende (E) und Signalstandort: siehe Detailplan Rack 1:25 *genaue Lage wird durch die Kantonspolizei bestimmt*
- einfaches Signal (untergeordnete Zugänge)
- Bodenmarkierung "Zone 30" (VSS 640851 5.7 Abb.4a)
- Bodenmarkierung "Erinnerung 30" (VSS 640851 5.7 Abb.4b Ausführung 2.00x1.40m)
- Bodenmarkierung Rechtsvortritt (gemäss SN-Norm)
- Aufhebung / Demarkierung Fussgängerstreifen
- Aufhebung / Demarkierung "Stop"
  Aufhebung / Demarkierung "kein Vortritt"
- Demarkierung Linie (Mittellinie etc.)

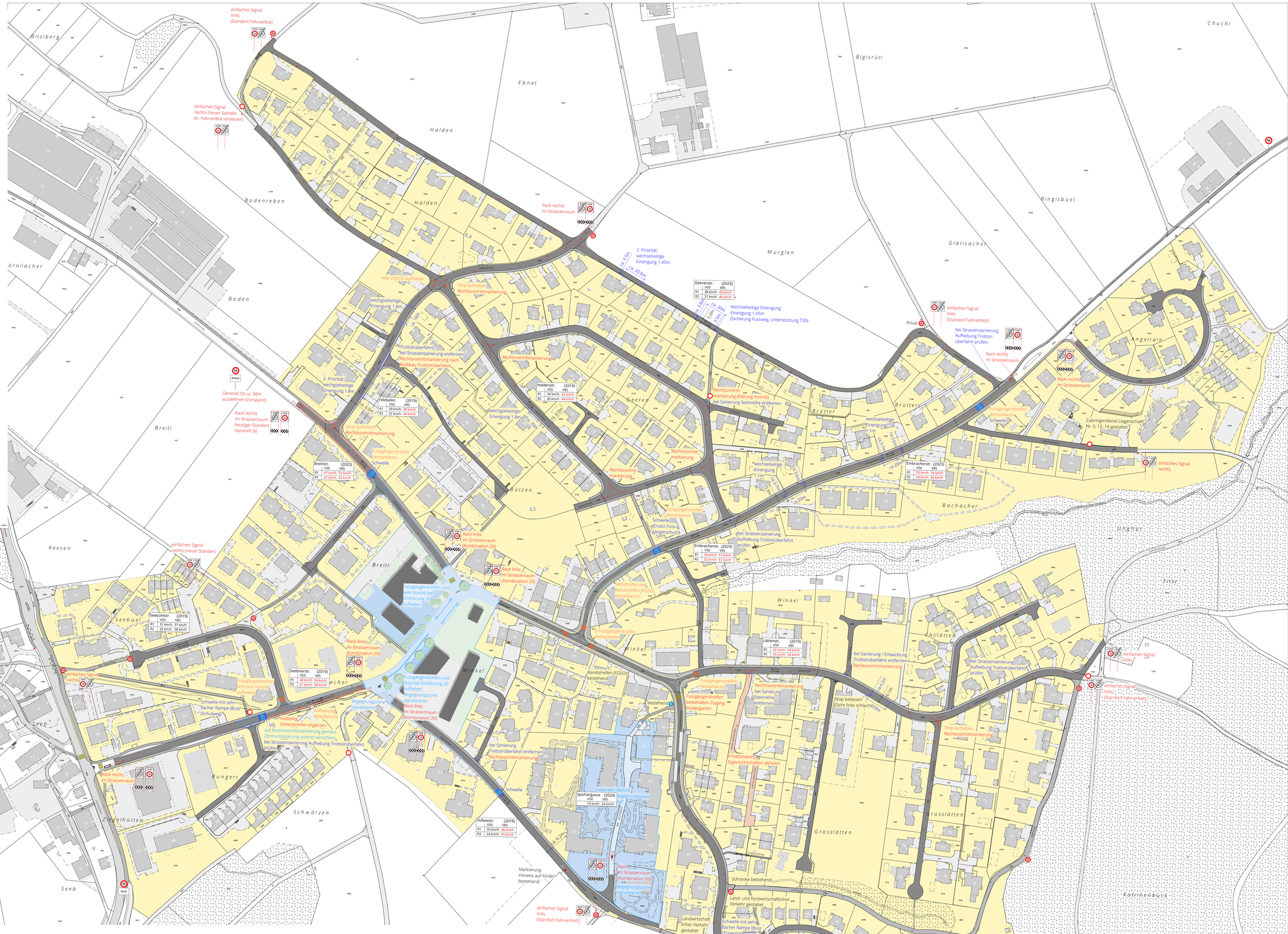

Orientierender Inhalt

- Fusswege / Trottoir
- Übrige befestigte / gekieste Flächen
- Fussgängerstreifen bestehend
- kein Vortritt / Stop bestehend
- Hinweis auf Kinder bestehend
- Velostreifen bestehend
- Rechtsvortrittmarkierung bestehend
- Randstreifen (FGSO) bestehend

Geplante Massnahmen Zentrumsplanung:

- Randstreifen (FGSO) geplant
- Ergänzungsvorschlag Randstreifen (FGSO)
- Rechtsvortrittmarkierung geplant
- Gestaltung Begegnungszone / Zentrumsplanung provisorisch
- Privatstrasse

Begegnungszone Spichergasse

- Perimeter Begegnungszone geplant

Das Druckdatum entspricht dem Erstellungsdatum.

Grundlagedaten
Amtliche Vermessung: ARE, GIS Kanton Zürich vom 1.6.2023

Die Daten der Flurnikle, Grenzpunkte und Einzelpunkte sind nach den gültigen Genauigkeits- und Zuverlässigkeitsanforderungen der amtlichen Vermessung bestimmt. Die Bodenbedeckung, Gebäude und Einzelobjekte dienen lediglich der Orientierung. Ihre Lage beruht auf einfachen Messungen ohne Kontrolle, weshalb für deren Richtigkeit keine Gewähr durch den Geometer besteht.

N

0 10 20 50 m

Variante Massnahmen im Zentrum ohne Begegnungszone (Übergangsphase)

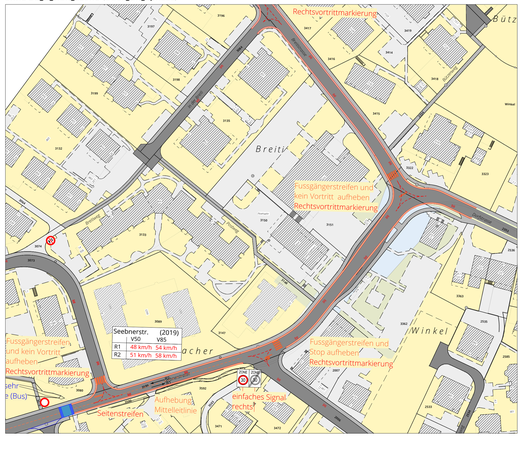
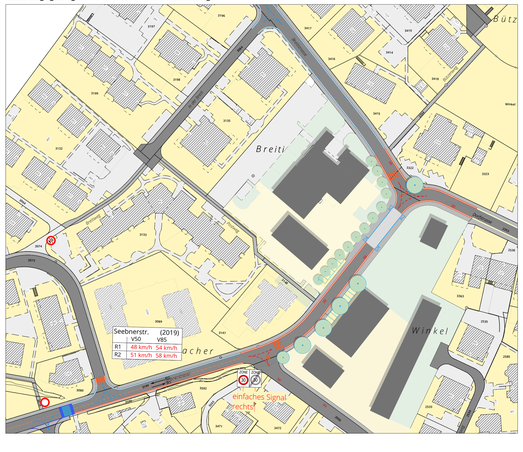
Variante Massnahmen im Zentrum ohne Begegnungszone mit Zentrumsentwicklung